

INFORME DE MONITOREO DE MEDIOS*

Fecha: 18/08/2022

Semana N° 33

Coordinación de Vigilancia Epidemiológica

*Vigilancia basada en eventos de interés epidemiológico mediante el monitoreo de medios abiertos de comunicación locales y nacionales.

Reporte de eventos:

Amenaza	Tema	Medio	Fecha	Resumen	Liga	Prioridad
Riesgo de evento hidrometeorológico	Rechazan ser reubicadas personas en riesgo	El Sol de Cuernavaca	17 agosto 2022	Habitantes del Puente Ayuntamiento 2000 de Cuernavaca fueron notificados este 17 de agosto sobre el riesgo que significa seguir viviendo ahí, sin embargo, propietarios de uno de los predios rechazaron la posibilidad de abandonar el lugar.	https://www.elsoldecuernavaca.com.mx/policiaci/familias-rechazan-ser-reubicadas-el-riesgo-en-puente-2000-es-inminente-8755153.html	Bajo
Biológico	Sismo en Yecapixtla Morelos	Diario de Morelos	18 agosto 2022	A través de las redes sociales del Sismológico se informó que el movimiento fue registrado a las 20:35 horas, a cuatro kilómetros al noreste de la colonia Juan Morales de Yecapixtla, con una profundidad de 6 kilómetros.	https://www.elsoldecuernavaca.com.mx/policiaci/sismo-se-registra-un-temblor-en-yecapixtla-morelos-8756510.html	Bajo
Lluvias	Riesgo de inundaciones en Morelos	Diario de Morelos	18 agosto 2022	Varios municipios se encuentran en alerta por riesgo de crecientes en ríos y barrancas; las direcciones de Protección Civil recomiendan a la población tomar precauciones ante el pronóstico de más lluvias para Morelos.	https://www.diariodemorelos.com/noticias/alerta-por-inundaciones-varios-municipios-de-morelos	Bajo
Biológico	Casos de influenza	Diario de Morelos	18 agosto 2022	Durante la temporada de influenza interestacional se confirman 13 casos de influenza en Morelos y ocho mil 728 casos de Infección Respiratoria Aguda Grave (IRAG).	https://www.diariodemorelos.com/noticias/confirman-en-morelos-13-casos-de-influenza	Bajo
Sismo	Sismo en Yecapixtla	Diario de Morelos	18 agosto 2022	Esta noche, el Servicio Sismológico Nacional reportó un sismo de magnitud 4.0, con epicentro a 4 km al noreste de la colonia Juan Morales, esto ya en el municipio de Yecapixtla.	https://www.diariodemorelos.com/noticias/reportan-sismo-en-morelos-de-magnitud-4-0-tuvo-epicentro-en-yecapixtla	Sin afectaciones a la población o a la infraestructura en salud
Riesgo de evento hidrometeorológico	Rechazan ser reubicadas personas en riesgo	La Unión	17 agosto 2022	La Coordinación de Protección Civil del municipio de Cuernavaca entregó la mañana de ayer las notificaciones de desalojo a las familias que viven en las inmediaciones del puente Ayuntamiento 2000.	https://www.launion.com.mx/morelos/sociedad/noticias/211746-familias-en-zona-de-riesgo-reciben-notificacion-para-desalojar.html	Bajo
Biológico	Falta de agua potable	La Unión	18 agosto 2022	Dieron a conocer que desde hace más de 20 días no reciben el abastecimiento de agua potable y su malestar aumentó debido a que colonias aledañas sí tienen suministro, por lo que exigieron un diálogo con directivos del SAPAC y con la autoridad auxiliar del poblado de Chamilpa.	https://www.launion.com.mx/morelos/sociedad/noticias/211750-vecinos-de-tlatepexco-protestan-por-falta-de-agua.html	Bajo
Lluvias	Alerta por aumento de lluvias en Cuautla	La Unión	18 agosto 2022	La fuerte lluvia que se abatió la tarde de este miércoles, provocó la inundación de las principales calles del primer cuadro de la ciudad, donde prácticamente se paralizó la actividad comercial y activó a los elementos de Protección Civil y Bomberos para atender los reportes de los vecinos que fueron afectados por la precipitación pluvial.	https://www.launion.com.mx/morelos/cuautla/noticias/211764-en-alerta-pc-de-cuautla-por-aumento-de-lluvias.html	Bajo



<http://ssm.gob.mx>



Servicios de Salud Morelos



@MorelosSalud

Callejón Borda N°3 Col. Centro C.P. 62000
Teléfono (777) 312 62 31 / 314 33 36 ext. 222

Calle Gómez Azcárate No. 205, Col. Lomas de la Selva
C.P. 62270, Cuernavaca, Morelos. Tel.: 777 102 25 56

INFORME DE RIESGOS METEOROLÓGICOS

Fecha: 18/08/2022

Semana N° 33

Coordinación de Vigilancia Epidemiológica

Fuente: Servicio Meteorológico Nacional de México, CONAGUA.

LLUVIAS PUNTUALES INTENSAS CON DESCARGAS ELÉCTRICAS Y CAÍDA DE GRANIZO EN EL NOROESTE Y SURESTE DEL PAÍS, ASÍ COMO EN EL NORTE Y OCCIDENTE DE LA PENÍNSULA DE YUCATÁN

Para hoy, la **onda tropical Núm. 23** se desplazará sobre el sureste del país e interaccionará con una **zona de baja presión con potencial ciclónico** que se ubicará sobre la Península de Yucatán, lo que originará lluvias puntuales intensas en Yucatán, Campeche, Tabasco, Chiapas, Veracruz y Oaxaca, así como puntuales muy fuertes en Quintana Roo. Por otro lado, el **monzón mexicano** continuará sobre el noroeste de México y ocasionará lluvias puntuales fuertes a muy fuertes en la Península de Baja California y puntuales intensas en zonas de Sonora, Chihuahua, Sinaloa y Durango. A su vez, un **canal de baja presión** sobre la Sierra Madre Occidental y el centro del país, y la **onda Tropical Núm. 22** frente a las costas de Jalisco, en interacción con **inestabilidad en niveles altos de la atmósfera**, producirán chubascos y lluvias puntuales fuertes en el centro del territorio, así como puntuales fuertes a muy fuertes, en el sur y occidente de México. Asimismo, la entrada de humedad del Golfo de México, generará chubascos en el noreste del territorio mexicano. Las lluvias mencionadas se acompañarán de descargas eléctricas fuertes rachas de viento y posible caída de granizo, además de que podrían incrementar los niveles de ríos y arroyos y ocasionar deslaves e inundaciones en zonas bajas. Finalmente, se mantendrá el ambiente vespertino cálido a caluroso en la mayor parte de los estados de la República Mexicana, con temperaturas máximas muy calurosas, superiores a los 40 °C en zonas de Baja California, Sonora, Nuevo León y Tamaulipas.

Las lluvias se acompañarán de descargas eléctricas, vientos fuertes y probable caída de granizo. Asimismo, podrían ocasionar incremento en los niveles de ríos y arroyos, deslaves e inundaciones

Intervalo de chubascos con lluvias puntuales fuertes (25-50mm):

Baja California, Jalisco, Colima, Michoacán, Guanajuato, **Morelos**, Estado de México y Ciudad de México.

Temperaturas Máximas de 30-35 °C:

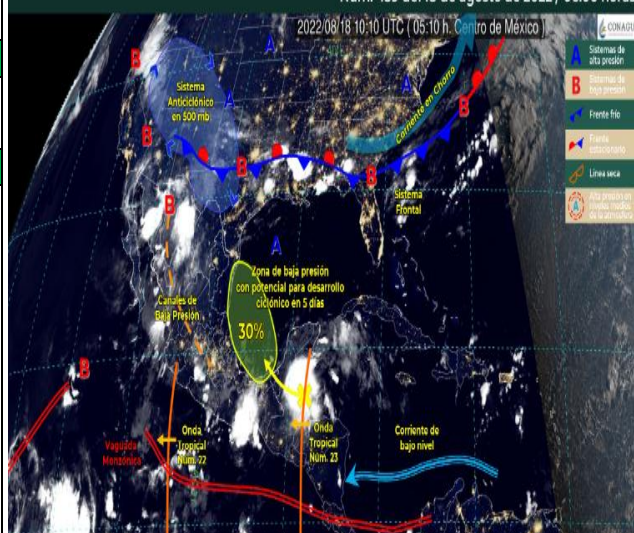
Puebla (norte y suroeste), **Morelos (sur)**, Chiapas, Tabasco, Yucatán y Quintana Roo.

Pronóstico en región Mesa Central:

Cielo medio nublado durante el día. Ambiente matutino fresco y con bancos de niebla en zonas serranas, siendo frío en zonas montañosas de Tlaxcala y Puebla. Por la tarde, probabilidad de lluvias puntuales fuertes en Guanajuato y **Morelos que podrían ocasionar incremento en los niveles de ríos y arroyos, así como deslaves e inundaciones**, así como lluvias con chubascos en Querétaro, Hidalgo, Tlaxcala y Puebla; todas con descargas eléctricas y posible caída de granizo. Ambiente templado a cálido por la tarde. Viento de componente este de 10 a 20 km/h en la región, con rachas de 30 a 40 km/h en zonas de tormenta.

SISTEMAS METEOROLÓGICOS ACTUALES

Núm. 459 del 18 de agosto de 2022 / 06:00 horas



<http://ssm.gob.mx>



Servicios de Salud Morelos



@MorelosSalud

Callejón Borda N°3 Col. Centro C.P. 62000
Teléfono (777) 312 62 31 / 314 33 36 ext. 222

**Calle Gómez Azcárate No. 205, Col. Lomas de la Selva
C.P. 62270, Cuernavaca, Morelos. Tel.: 777 102 25 56**

INFORME DE MONITOREO VOLCÁNICO Y SISMOLÓGICO

Fecha: 18/08/2022

Semana N° 33

Coordinación de Vigilancia Epidemiológica

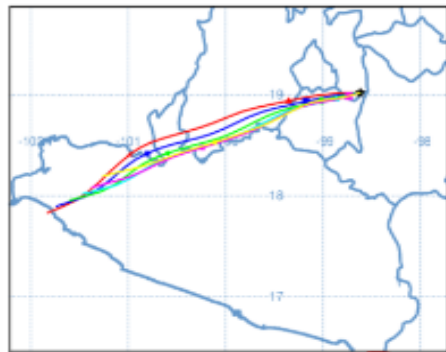
Fuente: Servicio Sismológico Nacional, UNAM. / Centro nacional de Prevención de Desastres (CENAPRED)-SEGOB, SENEAM-SCT y NOAA.

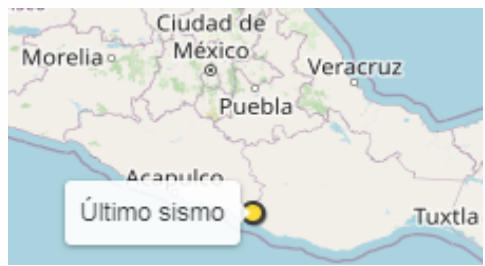
En las últimas 24 horas, mediante los sistemas de monitoreo del volcán Popocatepetl, se detectaron 14 exhalaciones de baja intensidad, acompañadas de vapor de agua, gases volcánicos y en ocasiones ligeras cantidades de ceniza. Desde hoy por la mañana y al momento de este se observa ligera emisión intermitente de vapor de agua y gas con dirección Oeste - Noroeste (ONO).

NIVEL DE ALERTA	SEMAFORO	AMARILLO-FASE 2	RECOMENDACIONES PARA LA FASE AMARILLO FASE 2
	<p>El volcán presenta incremento en su actividad, con explosiones esporádicas:</p> <ul style="list-style-type: none">● Pluma continua de vapor de agua y gas.● Caída de ceniza leves a moderadas en poblaciones cercanas.● Lanzamiento de fragmentos incandescentes y posibilidad de flujos piroclásticos de corto alcance asociado a las explosiones.● Crecimiento y destrucción de domos de lava.● Flujos de lodo o escombros de corto alcance.		<ol style="list-style-type: none">1. Continuar con el radio de seguridad de 12 km, por lo que la permanencia en esa área no está permitida.2. Controlar el tránsito entre Santiago Xalitintla y San Pedro Nexapa, vía Paso de Cortés.3. A las autoridades de Protección Civil, mantener sus procedimientos preventivos, de acuerdo con sus planes operativos.4. A la población se le recomienda elevar la atención a los avisos de las autoridades de su localidad y se exhorta a no acercarse al volcán, y mucho menos al cráter.5. Mantenerse fuera de cañadas ante posibles flujos de lodo, principalmente en temporada de lluvias.

PRONOSTICO DE CAIDA DE CENIZA

En caso de una exhalación de ceniza volcánica, el pronóstico de trayectoria hacia el oeste-suroeste, (simulando exhalación cada hora en las próximas 6 horas) a su paso por la zona sureste, sur y suroeste del Estado de México; zona noreste, norte, noroeste y oeste del estado de Morelos y zona norte del estado de Guerrero, para las primeras 12 horas de pronóstico, (14:00 a las 02:00 hora local). Posteriormente para las últimas 12 horas de pronóstico, (02:00 a las 14:00 hora local del día siguiente), las trayectorias continuarán sobre la zona sur y suroeste del Estado de México; zona norte, noroeste, oeste y costas del estado de Guerrero y zona este-sureste del estado de Michoacán.



SISMOS	<p>Se registró sismo de magnitud de 3.3 grados Richter, a las 04:44:13 hrs con localización del epicentro a 27 km al noreste de Pinotepa Nacional, Oaxaca.</p> <p>NO PERCIBIDO EN EL ESTADO DE MORELOS.</p>	
	<p>REPORTE DE DAÑOS A LA POBLACION</p> <p>PROTECCIÓN CIVIL</p> <p>Sin reporte de daños a la población ni a la infraestructura en salud.</p>	



<http://ssm.gob.mx>



Servicios de Salud Morelos



@MorelosSalud

Callejón Borda N°3 Col. Centro C.P. 62000
Teléfono (777) 312 62 31 / 314 33 36 ext. 222

**Calle Gómez Azcárate No. 205, Col. Lomas de la Selva
C.P. 62270, Cuernavaca, Morelos. Tel.: 777 102 25 56**

INFORME DE MONITOREO DE TEMPERATURAS Y CALIDAD DEL AIRE

Fecha: 18/08/2022

Semana N° 33

Coordinación de Vigilancia Epidemiológica

Fuente: Comisión Estatal de Agua (CEAGUA)

**PRONOSTICO DE TEMPERATURAS POR
MUNICIPIO**

Municipio	Min.	Max.	Municipio	Min.	Max.
Amacuzac	17°	33°	Tepalcingo	18°	31°
Cuautla	16°	28°	Ayala	18°	32°
Jiutepec	15°	28°	Huitzilac	08°	21°
Temixco	17°	33°	Tepoztlán	15°	28°
Tlaltizapán	19°	34°	Zacualpan	13°	25°
Axochiapan	17°	33°	Tlalquitenango	20°	33°
Cuernavaca	13°	25°	Puente de Ixtla	19°	32°
Jojutla	19°	32°			

**TEMPERATURAS MÁXIMAS Y MÍNIMAS,
ULTIMAS 24 HRS**

Mínimas

Huitzilac	08° 21°
Tetela del Volcán	11° 22°
Totolapan	11° 23°
Ocuituco	11° 23°

Máximas

Tlalquitenango	20° 33°
Jojutla	19° 32°
Axochiapan	17° 33°
Zacatepec	18° 29°

CALIDAD DEL AIRE

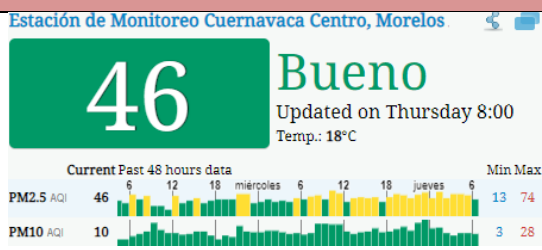
ÍNDICE AIRE Y SALUD

NIVEL DE RIESGO ASOCIADO

RECOMENDACIONES

**GRUPOS
SENSIBLES**

**PARA TODA
LA
POBLACIÓN**



Bajo

**Se considera que el
riesgo es mínimo.**

**Disfruta las actividades al
aire libre.**



<http://ssm.gob.mx>



Servicios de Salud Morelos



@MorelosSalud

Callejón Borda N°3 Col. Centro C.P. 62000
Teléfono (777) 312 62 31 / 314 33 36 ext. 222

**Calle Gómez Azcárate No. 205, Col. Lomas de la Selva
C.P. 62270, Cuernavaca, Morelos. Tel.: 777 102 25 56**

INFORME DE MONITOREO EPIDEMIOLÓGICO

Fecha: 18/08/2022

Semana N° 33

Coordinación de Vigilancia Epidemiológica

Fuente: Jurisdicciones Sanitarias del estado de Morelos.

JURISDICCION SANITARIA I:

☞ SIN EVENTOS EXTRAORDINARIOS.

JURISDICCION SANITARIA II:

☞ SIN EVENTOS EXTRAORDINARIOS.

JURISDICCION SANITARIA III:

☞ SIN EVENTOS EXTRAORDINARIOS.



<http://ssm.gob.mx>



Servicios de Salud Morelos



@MorelosSalud

Callejón Borda N°3 Col. Centro C.P. 62000
Teléfono (777) 312 62 31 / 314 33 36 ext. 222

**Calle Gómez Azcárate No. 205, Col. Lomas de la Selva
C.P. 62270, Cuernavaca, Morelos. Tel.: 777 102 25 56**